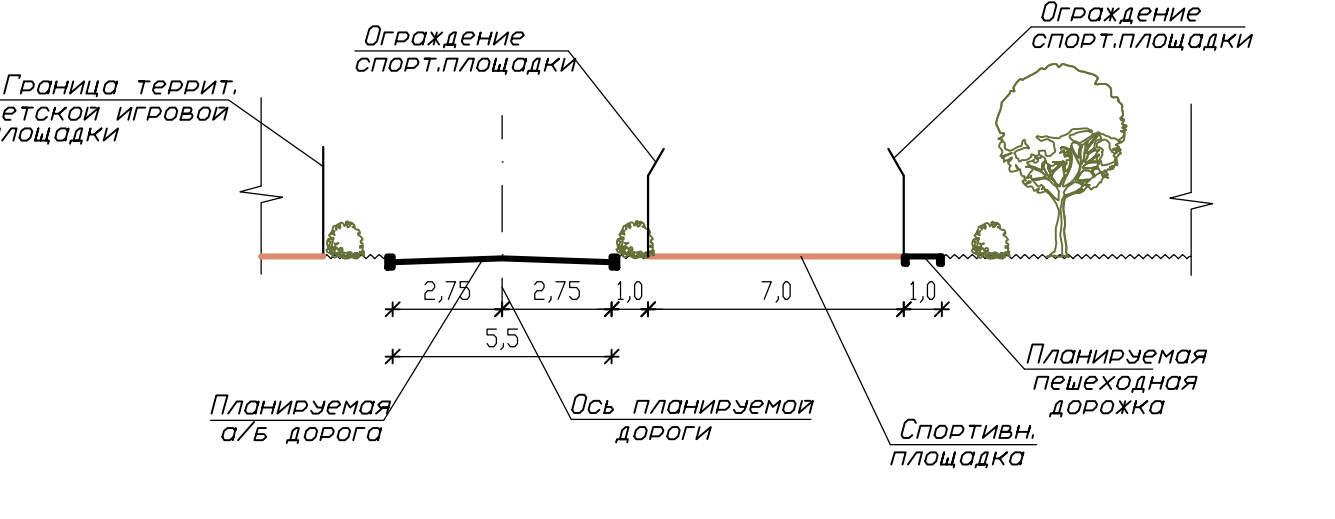
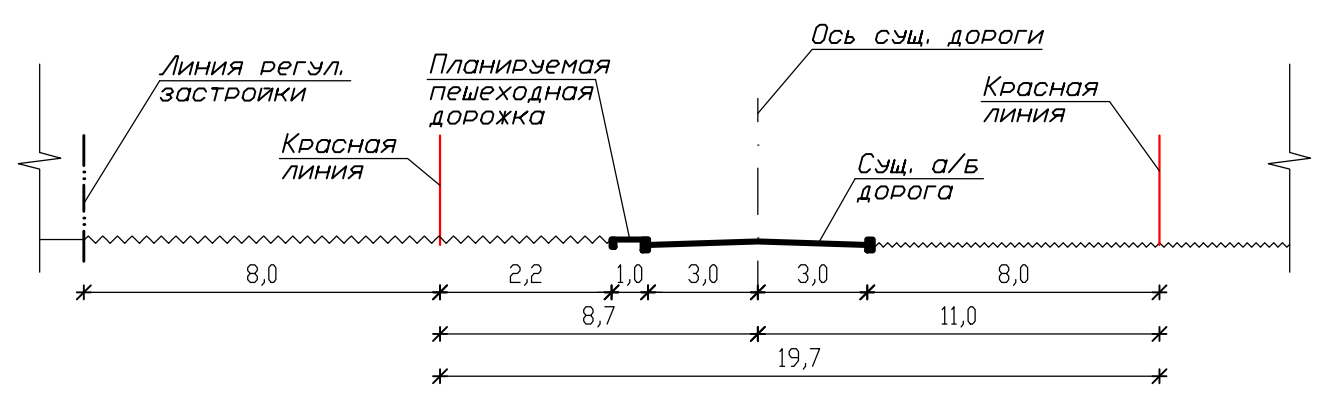


Внутриквартальный проезд
сечение 1-1 (М1:200)










Поперечный профиль переулка Цветочный
сечение 2-2 (М1:200)



1. Сечения поперечных профилей улиц и переулков 3-3, 4-4. 5-5, 6-6 показаны на листе АС-6.

- УСЛОВНЫЕ ОБОЗНАЧЕНИЯ
- Граница участка
 - Линия регулирования застройки
 - Граница проекта планировки
 - Красная линия
 - Сущест. здания и сооружения
 - Недостроенные объекты
 - Проектируемые жилые дома
 - Площадки для отдыха
 - Инженерно-технические объекты
 - Планируемые тротуары и площадки
 - Планируемые асфальтированные дороги
 - Планируемые автостоянки
 - Сущ. асфальтированные дороги жилой застройки
 - Треугольник видимости со сторонами 40,0м.
 - Сущ. грунтовые дороги жилой застройки
 - Направление движения транспорта
 - Озеленение территории общего пользования
 - Сущест. водопровод
 - Сущест. газопровод
 - Телефонная линия связи
 - Электрические сети

ЭКСПЛИКАЦИЯ ЗДАНИЙ И СООРУЖЕНИЙ																								
№ п/п	НАИМЕНОВАНИЕ ОБЪЕКТА	Этажность	Количество	Ед. изм.	Мощность объекта	Статус объекта																		
	<u>Жилые дома</u>																							
1	Многоквартирный жилой дом	2	1	Собщ. кв.м	1400	Проектир.																		
	в том числе																							
	жилые квартиры на 2–м этаже			Собщ. кв.м	678,8																			
	помещения для коммерческой деятельности																							
	на 1–м этаже(магазины, кафе и т.п.)			Собщ. кв.м	721,2	Проектир.																		
2	Многоквартирный жилой дом	3	1	Собщ. кв.м	2036,4	Проектир.																		
3	Жилые блокированные дома	2	1	Собщ. кв.м	761,9	Проектир.																		
	<u>Объекты инфраструктуры</u>																							
4	Трансформаторная подстанция		1			Проектир.																		
5	Газораспределительный пункт (ГРП)		1			Проектир.																		
6	Малые очистные сооружения с системой фильтрации глубокой биологической очистки		4	куб.м/сут	12,0	Проектир.																		
7	Резервуар очищенных стоков		4																					
8	Площадка мусоросборника		2			Проектир.																		
9	Спортивная площадка (7,0м x 11,0м)		2	кв.м.	77,0	Проектир.																		
10	Детская игровая площадка		3	Собщ. кв.м	196,0	Проектир.																		
11	Площадка для отдыха взрослого населения (4,0 x 4,0м)		3	кв.м.	16,0	Проектир.																		
12	Площадка для сушки белья (4,0 x 8,0м)		4	кв.м.	32,0	Проектир.																		
13	Автостоянка		3	маш.мест	17	Проектир.																		
14	Автостоянка для посетителей магазинов		2	маш.мест	27	Проектир.																		
 Сущ. грунтовые дороги жилой застройки				 Существ. водопровод																				
 Направление движения транспорта				 Существ. газопровод																				
 Озеленение территории общего пользования				 Телефонная линия связи																				
				 Электрические сети																				
				30–13–ПЗУ																				
				Проект планировки земельного участка по адресу: ст. Павловская, ул. Магистральная, въезд в ст. Павловскую.																				
<table><tr><td>ИЗМ.</td><td>КОЛ. УЧ.</td><td>ЛИСТ</td><td>И ДОК.</td><td>ПОДПИСЬ</td><td>ДАТА</td></tr><tr><td></td><td></td><td></td><td></td><td></td><td></td></tr></table>				ИЗМ.	КОЛ. УЧ.	ЛИСТ	И ДОК.	ПОДПИСЬ	ДАТА							Схема планировочной организации земельного участка								
ИЗМ.	КОЛ. УЧ.	ЛИСТ	И ДОК.	ПОДПИСЬ	ДАТА																			
<table><tr><td>Разработал</td><td>Шимон А.Г.</td><td></td><td>03.2013г.</td></tr><tr><td>Проверил</td><td>Сотникова Г.Ю.</td><td></td><td>03.2013г.</td></tr><tr><td>Нормоконтроль</td><td>Сотникова Г.Ю.</td><td></td><td>03.2013г.</td></tr></table>				Разработал	Шимон А.Г.		03.2013г.	Проверил	Сотникова Г.Ю.		03.2013г.	Нормоконтроль	Сотникова Г.Ю.		03.2013г.	<table><tr><td>СТАДИЯ</td><td>ЛИСТ</td><td>ЛИСТОВ</td></tr><tr><td>РП</td><td>5</td><td>11</td></tr></table>			СТАДИЯ	ЛИСТ	ЛИСТОВ	РП	5	11
Разработал	Шимон А.Г.		03.2013г.																					
Проверил	Сотникова Г.Ю.		03.2013г.																					
Нормоконтроль	Сотникова Г.Ю.		03.2013г.																					
СТАДИЯ	ЛИСТ	ЛИСТОВ																						
РП	5	11																						
и 40,0м.				Схема организации улично–дорожной сети и движения транспорта. М1:500																				
				000 "Павловская проектно–сметная группа"																				